




"CALA MOLÍ"
PLAN PARCIAL DE ORDENACION
EN SAN JOSE.-IBIZA

PLANO TOPOGRAFICO	CALIFICACION DEL SUELO	Esc. 1:1000	exp. 123/111
Ley de 12 de Julio de 1968		84952	1
dibujos	ELABORADO AL N°	sustituido por el n°	
EL DISEÑO ELABORADO AL N°	EL APROBADO	OPERACIONES	
CETSA			
 			



BALEAR
SAN JOSE
IBIZA

51 | 740 | 26-