

Las dimensiones de este plano no deben cambiarse de escala. Todas las cotas deben comprobarse "in situ". Este plano debe interpretarse conjuntamente con el resto de planos relevantes del Plan Parcial del Polígono 28 y sus modificados.

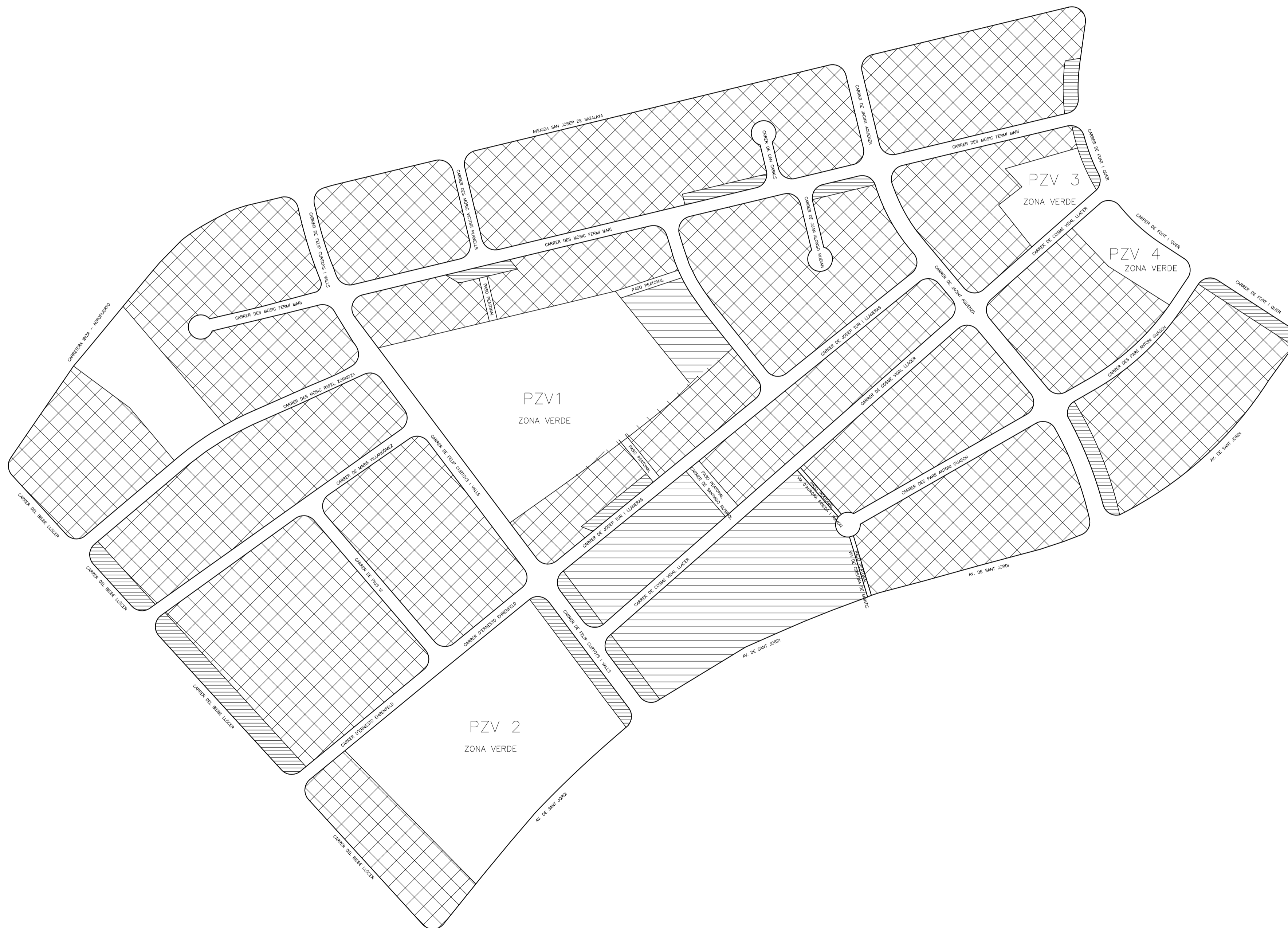
En caso de contradicciones en los planos, se estará a lo que determine el de escala mayor.

Este plano no es válido sin el sello de Visado Colegial. Este plano forma parte del la Modificación Puntual del Plan Parcial del Polígono 28 para su aprobación por el Ayuntamiento, y no será válido sin la diligencia municipal y la firma del Secretario.





Los planos integrantes de la Modificación Puntual del Plan Parcial solo podrán usarse para la ejecución del Planeamiento que constituye su objeto y en el emplazamiento previsto.



DENOMINACION PARCELARIO/MANZANAS EDIFICABLES 1:5.000



LEYENDA

- ZONA VERDE 
- APARCAMIENTOS 
- SERVICIOS 
- PARCELAS EDIFICABLES RESIDENCIAL 

ZONIFICACION ZONAS VERDES

VIGENTE

MODIFICACION PUNTUAL DE PLAN PARCIAL


POLIGONO 28 "CAS SERRES" T.M. EIVISSA

AJUNTAMENT D'EIVISSA

1:2.000

OCTUBRE 2007

Nº de Plano: 02
 Fecha: OCTUBRE 2007
 Escala: 1:2.000
 Promotor: AJUNTAMENT D'EIVISSA
 Dirección: POLIGONO 28 "CAS SERRES" T.M. EIVISSA
 Proyecto: MODIFICACION PUNTUAL DE PLAN PARCIAL
 Vigente: VIGENTE
 Zonificación: ZONIFICACION ZONAS VERDES



02
 ARQUITECTO
 Ferrnando Iturre Valdeirama
 Illes Balears-Col·legi nº 362/816